




MINISTERSTVO
PRO MÍSTNÍ
ROZVOJ ČR

OBCEPRO
PROGRAM ROZVOJE OBCE

PROGRAM ROZVOJE OBCE BUČINA



NA OBDOBÍ LET
2019 - 2029

Schváleno dne 4. září 2019 usnesením č. 05/2019_3

Úvod

Program rozvoje obce je základním plánovacím dokumentem obce zakotveným v zákoně č. 128/2000 Sb. **Jeho cílem je** na základě popsání aktuální situace v obci, při respektování názorů občanů vyjádřených v dotazníkovém šetření a výstupů z jednání pracovní skupiny **formulovat představy o budoucím vývoji obce** včetně navržení činností, které umožní tyto představy a plány realizovat.

Dokument byl vytvářen v první polovině roku 2019 na období 2019-2029. Hlavní řešitelkou za obec byla místostarostka Ing. Monika Chaloupková, dalšími řešiteli byli starosta obce Ing. Josef Štancl a členka zastupitelstva Mgr. Kateřina Novotná.

Za účelem tvorby Programu rozvoje obce byla ustanovena pracovní skupina z řad zastupitelů a občanů. Jejimi členy kromě výše uvedených byli:

Bc. Vlasta Vostrčilová
Miroslav Lebeda
Tomáš Břeň
Radek Chalupník
Jaroslava Voříšková
Ing. Miroslav Krčil
Jana Voříšková
Petr Voříšek
Mgr. Helena Kazdová
Josef Bureš
Jan Křeček
Radka Hladíková
Jana Tóčkolyová
Petra Váchová

Postupné naplňování cílů stanovených Programem rozvoje obce povede ke zlepšování kvality života v obci a k lepšímu plánování využití finančních prostředků obce.

Jedná se o otevřený dokument, ke kterému se občané mohou vyjadřovat a který bude pracovní skupina v průběhu dalších let dále rozvíjet.

A. ANALYTICKÁ ČÁST

A.1 Charakteristika obce

1. Území

Obec Bučina se nachází v Pardubickém kraji v jihozápadní části okresu Ústí nad Orlicí mezi městy Vysokým Mýtem a Litomyšlí po obou stranách silnic III/35834 a III/35718.

Katastrální území obce má číslo 615153. Rozloha katastrálního území činí 3,83 km². Obec leží v nadmořské výšce 324 m.n.m. Vzdálenost do Vysokého Mýta, které je obcí s rozšířenou působností, činí 8 km.

Okolí obce tvoří mírně vlněná krajina zemědělského rázu. Obcí neprotéká žádná řeka. Lesy představují malou část katastru obce, pouhých 32 ha, a nacházejí se v jihozápadní a jižní části katastru. Obec má kvalitní vysokou zeleň, rovnoměrně situovanou zejména v zastavěné části na návsi. V sousedství zemědělského střediska se nachází požární nádrž. Celé správní území obce leží v CHOPAV Východočeská křída.

Na katastrálním území obce se nachází vrtaná artézská studna, jež je zdrojem pitné vody pro obec. Okolo studny se nachází ochranné pásmo vodního zdroje I. stupně. Celá obec pak spadá do ochranného pásma vodního zdroje II. stupně.



2. Obyvatelstvo

Demografická situace

Počet obyvatel k 31.12.2018, věkové složení obyvatel:

Počet obyvatel	v tom podle pohlaví		v tom ve věku (let)			Průměrný věk
	muži	ženy	0-14	15-64	65 a více	
celkem	127	133	51	160	49	39,4

Od roku 2011 se počet obyvatel v obci zvýšil z 208 obyvatel na 260, tj. přírůstek obyvatel činil celých 25%. Zároveň za stejné období došlo ke snížení věkového průměru z 41,5 na 39,4 roků. I do budoucna předpokládáme zvyšování počtu obyvatelstva díky stěhování nových rodin do obce.

Vzdělanostní struktura obyvatelstva se od posledního sčítání v roce 2011 příliš nemění:

Věk, rodinný stav, nejvyšší ukončené vzdělání	Obyvatelstvo celkem		v tom	
	abs.	%	muži	ženy
z celku obyvatelstvo ve věku 15 a více let	167	80,3	83	84
podle nejvyššího ukončeného vzdělání:				
bez vzdělání	-	-	-	-
základní vč. neukončeného	28	13,5	7	21
střední vč. vyučení (bez maturity)	80	38,5	45	35
úplné střední (s maturitou)	34	16,3	15	19
nástavbové studium	3	1,4	1	2
vyšší odborné vzdělání	2	1	1	1
vysokoškolské	13	6,3	8	5
z toho:				
bakalářské	1	0,5	-	1
magisterské	12	5,8	8	4

Zdroj: SLDB 2011

Sociální situace

V obci nežijí příslušníci žádných národnostních menšin ani sociálně slabí obyvatelé. V obci neexistují žádné sociálně vyloučené lokality.

Spolková, osvětová a informační činnost

V obci již od roku 1909 pracuje spolek dobrovolných hasičů, který má v současnosti 76 členů. Aktivní je i svaz žen (25 členek). Činnost obou spolků je podporována obecním úřadem jak finančně, tak materiálně. Hasiči se schází ve své hasičské zbrojnici, svaz žen využívá ke svým schůzkám a aktivitám zázemí budovy OÚ.



V obci velmi dobře funguje obecní knihovna, kde se pořádají různé přednášky a besedy, schází se pravidelně seniorky, v místnosti sousedící s knihovnou je organizováno cvičení jógy. V obci se každoročně konají hasičské plesy, tradiční zábavy, dětský karneval, beseda se seniory s odpoledním a večerním programem, několik výletů, lyžařský zájezd, návštěvy divadelních představení, mikulášská besídka, adventní koncert, akce pro děti (dětské odpoledne na faře, závody koloběžek), pečení langošů, divadelní představení na sále pro děti i dospělé.

V obci působí od roku 1781 sbor Českobratrské církve evangelické. V jeho kostele se konají pravidelné bohoslužby každou neděli a o svátcích, na faře pak biblické hodiny, nedělní škola pro děti, zázemí sálu na faře je využíváno k besedám, promítání filmů. Probíhá i výuka náboženství v Základní škole v Cerekvici nad Loučnou. Příležitostně se konají i bohoslužebná shromáždění v katolickém kostele Svatého Jakuba.

Občané jsou o dění v obci informováni velmi dobře prostřednictvím obecního webu, hlášení obecního rozhlasu, obecních a farních nástěnek i plakátky doručovanými do poštovních schránek. Jednou ročně je vydáván obecní časopis popisující dění v obci za uplynulý kalendářní rok.

3. Hospodářství

Ekonomická situace

V obci je evidováno ke konci roku 2018 41 ekonomicky aktivních subjektů. V naprosté většině se jedná o podnikající jednotlivé občany. Pouze tři subjekty jsou evidovány jako mikropodniky s méně jak třemi zaměstnanci. Viz tabulka níže:

Ekonomické subjekty celkem	podle právní formy					podle vybraných odvětví CZ - NACE						podle počtu zaměstnanců	
	fyzické osoby ¹⁾	z toho		právnícké osoby	z toho obchodní společnosti	zemědělství, lesnictví	průmysl	stavebnictví	obchod (kromě motor. vozidel)	ubytování, stravování a pohostinství	kulturní, zábavní a rekreační činnosti	bez zaměstnanců	1-9 (mikropodniky)
		živnostníci ²⁾	zemědělní podnikatelé										
41	29	26	1	12	5	5	11	3	6	1	1	10	3

Zdroj: ČSÚ 2016

Obec spolupracuje se Statkem Bureš, který zajišťuje svou technikou pomoc při údržbě chodníků a sjezdových silnic v zimě, svozu listí a biologického odpadu. Obec propůjčuje svůj sál na konání přednášek a prezentací se zemědělskou tematikou.

Zemědělská výroba v obci je jak rostlinná, tak živočišná (chov skotu na maso).

Cestovní ruch v obci rozvinut není. Příležitostně se v obci zastavují turisté směřující do Nových Hradů a Toulovcových Maštálí.

Ubytovací ani stravovací služby nejsou v obci poskytovány vyjma jedné soukromé chalupy, kterou majitelé pronajímají turistům především v letních měsících k rekreaci.

Trh práce

Obyvatelé v aktivním věku dojíždí v naprosté většině za prací do sousedních měst Vysokého Mýta a Litomyšle či okolí.

Nezaměstnanost v obci je naprosto mizivá. K 30.6.2019 podle ČSÚ dosahovala pouhého 1,25%.

4. Infrastruktura

Technická infrastruktura

Zásobování pitnou vodou, vodovod, technický stav, kapacita, kvalita vody

Zásobování pitnou vodou je zajištěno z obecního vodojemu, vrtané artézské studny o hloubce 112 m s přirozeným přetokem tlakové vody cca 3,0 l/s (při 0,25 Mpa). V současné době je využíváno množství 1,3 l/s. Kapacita vrtané studny je zatím pro obec dostačující. Kvalita vody vyhovuje požadavkům a je pravidelně čtvrtletně kontrolována Orlickou laboratoří s.r.o.

Vodojem je umístěn jižně nad obcí na pozemku parcelní číslo st.115. Zdroj vody je chráněn ochranným pásmem I. st., které je oploceno. Jímací území je součástí ochranného pásma vodního zdroje Cerekvice nad Loučnou – Pekla zóna 3, které zasahuje i do k.ú. Bučina. Vrtaná studna je opotřebena z 84%. Hodnota vrtané studny v roce 2018 činí 760 000,-- Kč. Je prioritou zastupitelstva nadále udržovat dobrý technický stav studny.

Vodovod je provozován VHOS Moravská Třebová a.s., provozovna Litomyšl. Rozvodná vodovodní síť o délce 3,64 km byla uvedena do provozu na začátku minulého století a nyní je opotřebena z 59%. Hodnota RVS Bučina v roce 2018 činí 11 980 000,-- Kč. Technický stav RVS je špatný. Potrubí je zarostlé, je v něm malý tlak vody, takže již nelze používat hydranty v obci. Je proto nutné zrekonstruovat celou vodovodní síť.

Čištění odpadních vod, kanalizační síť, ČOV, technický stav

V obci je vybudována kanalizace o celkové délce 2,4 km. Její hodnota činí v roce 2018 17 020 000,-- Kč. Jedná se o jednotnou kanalizaci profilů DN 300 – DN 800, která je ve dvou větvích svedena do kanalizačního systému Cerekvice nad Loučnou a tím na ČOV Cerekvice nad Loučnou. Tuto kanalizaci je třeba rekonstruovat. Východní větev je vedena podél příjezdové komunikace Cerekvice nad Loučnou – Bučina, druhá větev je vedena údolnicí. V tomto prostoru je provedeno odlehčení dešťových vod do melioračního odpadu. Odlehčení kanalizace je třeba řešit tak, aby nedocházelo k poškození stávajícího koryta a jeho opevnění, popř. k jeho zanášení splaveninami z obce Bučina. Jakékoliv zásahy do koryta melioračního odpadu je nutno předem konzultovat a odsouhlasit se Zemědělskou vodohospodářskou správou, pracoviště ZVHS Chrudim.

Plynofikace, míra napojení

Obec je plynofikována, míra plynofikace činí 80%.

Zásobování teplem

Teplo si obyvatelé obce zajišťují lokálním topením, plynem či elektřinou.

Stav a kapacity ostatní technické infrastruktury (elektrická síť, sítě pro internet)

V obci je elektřina rozváděna nadzemním elektrickým vedením. V současnosti firma ČEZ začíná s překládkou el. vedení do země. Internet v obci je zajištěn mobilními operátory, firmou Fortech a nebo přes pevnou linku firmou CETIM.

Nakládání s odpady (třídění, sběr a likvidace, sběrný dvůr, kompostárna, skládka)

Sběr komunálního odpadu zajišťuje firma Eko-Kom. V obci je sběrný dvůr v zadní části pozemku za

budovou OÚ. Žádná kompostárna ani skládka komunálního odpadu se v katastru obce nenacházejí.

Dopravní infrastruktura

Silniční doprava

Katastrem obce Bučina procházejí asfaltová silnice č. III/35834 Cerekvice n. Loučnou - Nové Hrady v délce 2430 m a šířce 6 m a asfaltová silnice č. III/35718 od fary směrem na obec Javorník v délce 640 m a šířce 6 m. Jejich technický stav je dobrý. Vlastníkem těchto komunikací je Pardubický kraj. Počet vozidel projíždějících obcí se stále zvyšuje a obec je zatížena zvýšeným provozem zejména ve všední dny v ranních hodinách 5:00-8:00 a odpoledne v čase 15:00-18:00. Obec je vzdálena od silnice I/35 1,9 km.

Železniční doprava

Nejbližší železniční zastávka regionální trati Litomyšl-Choceň se nachází v sousední obci Cerekvice nad Loučnou.

Cyklostezky a cyklotrasy

Obcí prochází cyklostezka č. 4229. Zastupitelstvo usiluje o vybudování cyklostezky se smíšeným provozem, která spojí obec se sousední obcí Cerekvicí nad Loučnou a umožní tak bezpečné docházení dětem do základní školy a občanům pracujícím v pekárně Nopek či ve firmě Karex nebo cestujícím za prací autobusy či vlakem ve směru na Litomyšl či Vysoké Mýto.

Místní komunikace

Celková délka místních komunikací v katastru obce činí 3 603m. Jejich stav je různý. Nově opravené chodníky s povrchem ze zámkové dlažby jsou ve výborném stavu. Neopravené chodníky s asfaltovým povrchem jsou v dokumentu Bučina, pasport pozemních komunikací, srpen 2019 hodnoceny jako vyhovující.

V nejhorším stavu je chodník od staré školy k číslu popisnému 54 v celkové délce 340m a chodník od evangelického hřbitova podél okálů k zemědělskému družstvu v celkové délce 190m. Ve špatném stavu je také pozemní komunikace v horní části obce mezi rodinnými domy č. p. 73 a 91 o celkové délce 90m. Tyto místní komunikace vyžadují rekonstrukci.

Údržba místních komunikací a parkovišť je prováděna na základě dohody s firmou Statek Bureš či je prováděna místními obyvateli na základě DPP.

Parkování je řešeno většinou na soukromých pozemcích, v profilu místních komunikací a na veřejných parkovištích. Více parkovacích stání se v obci nachází v prostoru návsi, před evangelickým hřbitovem a před budovou staré školy. Se zvyšujícím se počtem vozidel ve vlastnictví občanů se začíná projevovat nedostatek veřejných parkovacích míst. Někteří občané, ačkoli mohou parkovat na svých pozemcích, začínají bezohledně parkovat svá vozidla na silnici III/35834 či na přilehlých chodnících. Tím ovšem zvyšují rizika bezpečného pohybu chodců, dalších účastníků silničního provozu i projíždějících vozidel.

Dopravní obslužnost

Hromadná doprava osob je realizována linkami ČSAD a soukromým dopravcem Martin. V obci jsou dvě autobusové zastávky s nově vybavenými přístřešky. Do spádové obce Vysoké Mýto jezdí ve všední dny 4 autobusy, o víkendu žádné přímé spojení neexistuje. Občané cestující do Litomyšle musí chodit do kilometr vzdálené obce Cerekvice nad Loučnou na autobus či na vlak.

5. Vybavenost obce

Zdravotnictví

Přímo v obci nejsou poskytovány žádné lékařské služby. Nejbližší zdravotnická zařízení (ordinace praktických lékařů pro dospělé a pro děti, zubních a gynekologických lékařů, pohotovost, nemocnice, poliklinika) jsou v okolních městech Vysoké Mýto a Litomyšl. Z těchto zdravotnických zařízení v případě nutnosti vyjíždí k občanům i posádka rychlé záchrané služby.

Školství

V obci neexistuje žádné školské zařízení. Mateřské školy navštěvují děti v Cerekvici nad Loučnou nebo v Příluce. Do základních škol pak děti jezdí do Cerekvice nad Loučnou, Vysokého Mýta či Litomyšle.

Obchod se smíšeným zbožím

Najen našim občanům, ale i obyvatelům sousedních obcí velmi dobře slouží prodejna Konzum. Je otevřena po-pá od 7:30 do 17:00 hodin, v sobotu od 7:30 do 10:00.



Sociální péče

Obec má jmenovanou zástupkyni paní Mgr. Dagmar Štanclovou do pracovní skupiny komunitního plánování sociálních služeb v rámci projektu nazvaného Plánování rozvoje sociálních služeb na území ORP Vysoké Mýto 2018-2021.

Obec není zřizovatelem žádných zařízení poskytujících sociální péči. Sociální služby poskytují občanům domácí zdravotnická péče Oblastní charity Nové Hradky a Farní charity Litomyšl. Dostupnost těchto sociálních služeb pro občany je dobrá.

V obci chybí sociální byt, kde by bylo možno ubytovat rodinu v případě nějaké mimořádné situace. Pouze v přízemí budovy staré školy č. p. 21 se nachází dva obecní byty, které jsou pronajaty starším spoluobčanům.



Podmínky pro život seniorů v obci jsou dobré zejména díky velmi dobrým mezilidským vztahům a ochotě občanů si vzájemně pomoci při dopravě k lékaři, donášce obědů, nákupů, obstarání léků.

Kultura a péče o památky

Podmínky pro kulturní aktivity v obci jsou přiměřené velikosti obce. V obci se nachází hostinec U Hvězdy s výčepním sálem a jídelnou, kuchyní a zázemím včetně sociálního zařízení. V prvním patře budovy hostince se nachází velký kulturní sál s menším výčepem a zázemím s nově zrekonstruovaným sociálním zařízením.



V prvním patře budovy staré školy se nachází zrekonstruovaná místnost obecní knihovny a další zrekonstruovaná místnost využívaná na cvičení jógy a k příležitostným výstavám. Opraveno je i sociální zařízení. Tyto prostory jsou vytápěny plynem.



K pořádání přednášek či promítání se využívají i zasedací místnost obecního úřadu či sborový sál fary evangelické církve.

Kulturní akce či zájezdy se pořádají hlavně díky iniciativě jednotlivých občanů. Návštěvnost těchto akcí bývá velmi dobrá. Mezi pravidelně organizované kulturní akce v obci patří:

- hasičský ples
- hasičská diskotéka
- dětský karneval
- posezení se seniory
- lyžarský zájezd, či jiný zájezd se sportovní tematikou
- několik zájezdů na divadelní představení
- výlet do nějakého většího města, do hor, na významnou kulturní památku
- hasičské soutěže
- dětské odpoledne na farské zahradě
- Svatojakubská pouť včetně mše svaté
- závody koloběžek
- langošová neděle
- divadelní představení pro děti i dospělé
- promítání filmů
- Mikulášská besídka
- adventní koncert v evangelickém kostele
- vánoční dětská slavnost v evangelickém kostele
- vánoční jarmark - výtěžek věnován na dobročinné účely

Kulturní zařízení ve Vysokém Mýtě a Litomyšli jsou dostupná a občany Bučiny navštěvovaná.

Jedinou kulturní památkou v obci je toleranční evangelický kostel s ohradní zdí s architektonickou vstupní branou a pozemkem st.p.č.1 r.č. 100661.



K památkově hodnotným objektům v obci patří:

– litinové čerpadlo na návsi



– hospodářské objekty usedlosti č. . 3

– stodola u č.p. 18 a u č.p. 19

- dům č.p. 28 v patře se sýpkou
- stodola a otevřená kolna u č.p. 30
- usedlost č.p. 45 (s patrovým zděným domem)
- dům čp. 58
- zděná stodola za budovou OÚ Bučina
- areál kostela Sv. Jakuba Většího (s ohradní zdí a hřbitovem)



Sport a tělovýchova

Podmínky pro sportovní a volnočasové aktivity odpovídají velikosti obce a zájmu občanů. V obci je travnaté fotbalové hřiště a antukový tenisový kurt. Děti mají své dětské hřiště na návsi.



V okolí obce jsou cesty vhodné pro běh či jízdu na kole. Větší sportovní kluby a zařízení jsou v okolních obcích (velké fotbalové hřiště, tenisový kurt a koupaliště jsou v sousední obci Cerekvice nad Loučnou) a veškerá sportoviště jsou dostupná v Litomyšli a Vysokém Mýtě.

6. Životní prostředí

Stav životního prostředí

V KÚ obce se nenachází půda I. třídy BPEJ. Půdní fond v katastru obce je tvořen ze 62,71% půdou II. třídy BPEJ. Půda je ohrožena erozí v případě přívalových srážek.

V KÚ obce nejsou plánované žádné pozemkové úpravy.

Kvalita ovzduší je dobrá.

Míra ohrožení hlukem se zvyšuje úměrně zvyšujícímu se počtu projíždějících aut po silnicích III/35718 a III/35834.

V obci ani v jejím okolí se nenacházejí žádné významné zdroje znečištění ani lokality s ekologickými zátěžemi.

Ochrana životního prostředí

V obci se nenacházejí žádná chráněná území.

7. Správa obce

Obecní úřad a kompetence obce

Obecní úřad funguje pouze v rámci obce. Nevykonává žádné správní činnosti pro jiné obce, nemá žádné zaměstnance, ani organizace, které by zřizoval. Nevyužívá ani institut veřejně prospěšných prací.

Hospodaření a majetek obce

Hospodaření obce je zodpovědné. Rozpočet je dlouhodobě přebytkový. Výše příjmů je ovlivněna zejména vyšším příjmem ze sdílených daní (daní z přidané hodnoty, daní z příjmů fyzických osob, daní z nemovitých věcí a daní z hazardních her) a příjmem z poplatků za uložení odpadů, vodné a stočné.

1. Meziroční vývoj rozpočtu obce – bilance příjmů, výdajů a saldo rozpočtu (2014-2018):

v tis. Kč

Rok	2014	2015	2016	2017	2018
příjmy	3650,00	3405,00	3932,00	4150,00	4944,00
výdaje	2162,00	2616,00	3186,00	2989,00	3235,00
Saldo rozpočtu	1488,00	789,00	746,00	1161,00	1709,00

2. Získané nenárokové dotace v posledních 5 letech:

v Kč

Název dotace	2014	2015	2016	2017	2018
Výstavba chodníků	100.000,00	100.000,00			
Dotace v PO	1.200,00				
Fin. podpora na hospodaření v lesích			10.530,00		
Oprava budovy OU				100.000,00	100.000,00
Proj. dok. vodovod					250.000,00
celkem	101200,00	100.000,00	10.530,00	100.000,00	350.000,00

Výše uvedené dotace byly poskytovány Pardubickým krajem.

3. Finanční majetek obce:

v Kč

Fin. prostředky	2014	2015	2016	2017	2018
BU u KB	1,550.631,19	1,830.106,36	1,681.653,08	2,796.187,69	4,348.101,61
BU u ČNB	56.062,07	48.965,87	135.725,07	198.721,25	105.342,05
Spořicí účet	1,614.082,27	2,137.853,83	2,939.331,98	2,940.213,76	3,141.106,89
Podílový list ČP	500.000,00	498.528,51	508.528,51	517.447,54	512.447,54
Pokladna	0,00	0,00	0,00	0,00	30.815,00
Portfoliový účet	0,00	0,00	0,00	0,00	170,00
celkem	3,720.775,53	4,515.454,57	5,265.238,64	6,452.570,24	8,137.983,09

4. Nemovitý majetek obce, jeho stav a způsob využívání:

a	Identifikátor budovy v katastru nemovitostí	Označení budovy (adresa budovy příp. parcelní číslo a název katastrálního území)	Způsob využití budovy	Stáří budovy (v letech)	Celkové (subjektivní) hodnocení stavu budovy	Celková podlahová plocha budovy (v m ²)	Počet podlaží budovy		Počet bytových jednotek v budově	Obestavěný prostor budovy (v m ³)	Pořizovací hodnota budovy (v tis. Kč)	Zůstatková hodnota budovy (v tis. Kč)	Rok pořízení budovy
							podzemních	nadzemních					
	1	2	4	5	7	8	9	10	11	12	14	16	17
01	376849611	Bučina/1/71//	prodejna	14	2	199	0	1	0	1127	900	686	1988
02	376852611	Bučina/1/25/2/	hostinec	21	3	566	1	2	0	3200	74	3	1901
03	376851611	Bučina/1/66/1/	budova OÚ	21	4	450	1	2	0	1722	545	438	1977
04	376847611	Bučina/1/66/2/	stodola	21	3	240	0	1	0	1564	94	46	1977
05	376850611	Bučina/1/89//	stará škola	21	4	457	1	2	2	2142	730	387	1977
06	376848611	Bučina/1/115//	vodojem	20	3	9	0	1	0	32	40		1932
07		Bučina/1/66/1/	hasičská zbrojnice	21	4	96	0	1	0	439	43	20	1977

Obec nevyvíjí žádnou vlastní hospodářskou činnost.

Bezpečnost

V obci je ustanoven krizový štáb pro řešení mimořádných situací. V případě nutnosti by se obracel na bezpečnostní radu ORP Vysoké Mýto a jejího tajemníka.

Rizika živelních pohrom jsou minimální. Vzhledem k mírné svažitosti terénu katastrálního území obce směrem k severovýchodu bez výraznějších údolnic hrozí lokální záplavy v případě přívalových dešťů. Jako protipovodňové opatření je navržen suchý polder K1 přesahující na k.ú. Újezdec u Litomyšle. Ten by měl chránit před vodou sousední obec Cerekvice nad Loučnou.

Obec je začleněna do integrovaného záchranného systému Pardubického kraje. Doba dojezdu lékařské záchranné služby, hasičského sboru a Policie ČR je do deseti minut. K varování obyvatelstva před nebezpečím je určen místní rozhlas.

Úroveň kriminality na území obce je nulová. Řešení přestupků spadá do kompetence ORP Vysoké Mýto.

Vnější vztahy a vazby

Obec je členem Místní akční skupiny Litomyšlsko a Mikroregion Vysokomýtsko. Díky členství v těchto organizacích je pro obec snazší čerpání různých dotací, lepší přístup k informacím a poradenství.

Partnerství s jinými obcemi v České republice či zahraničí nemá obec navázáno.

A.2 Východiska pro návrhovou část

Územní plán Bučina

K vydání Územního plánu Bučina došlo dne 14. 12. 2010 usnesením č. 2/2010. Územní plán Bučina je zpracován v souladu s požadavky zákona č. 183/2006 Sb., o územním plánování a stavebním řádu a vyhlášky č. 500/2006 Sb., o územně analytických podkladech, územně plánovací dokumentaci a způsobu evidence územně plánovací činnosti. Je v něm popsáno řešení katastrálního území obce s vyznačením veškerých plánovaných stavebních a hospodářských aktivit obce, státních, družstevních a soukromých podniků a firem v obci. Jeho kompletní znění lze nalézt na webových stránkách ORP Vysoké Mýto na adrese:

<http://urad.vysoke-myto.cz/uzemni-plany/7112-uzemni-plan-buina>

Kompletní Územní plán Bučina byl jedním z podkladových materiálů pro tvorbu Rozvojového plánu obce.

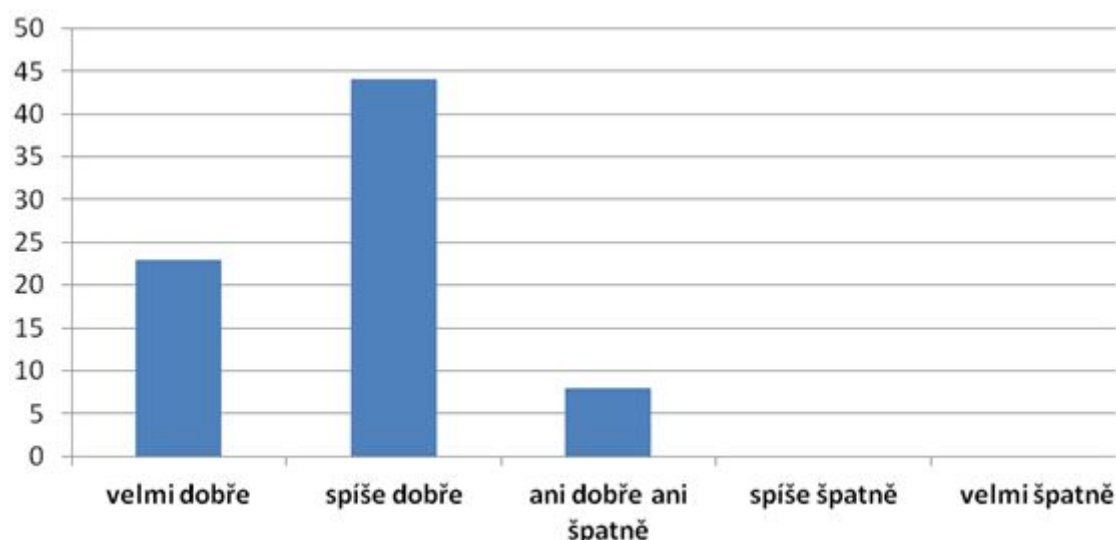
Dotazníkové šetření mezi obyvateli obce

Na začátku měsíce března 2019 obdržel každý obyvatel obce starší 15 let anonymní dotazník mapující základní oblasti života v obci. Z 208 dotazníků se na obecní úřad vrátilo 79 vyplněných, tzn. 38%. To je oproti minulému dotazníkovému šetření konanému v září 2011 výrazně méně (tehdy návratnost dosáhla 61%) a odráží to klesající zájem obyvatel o dění v obci.

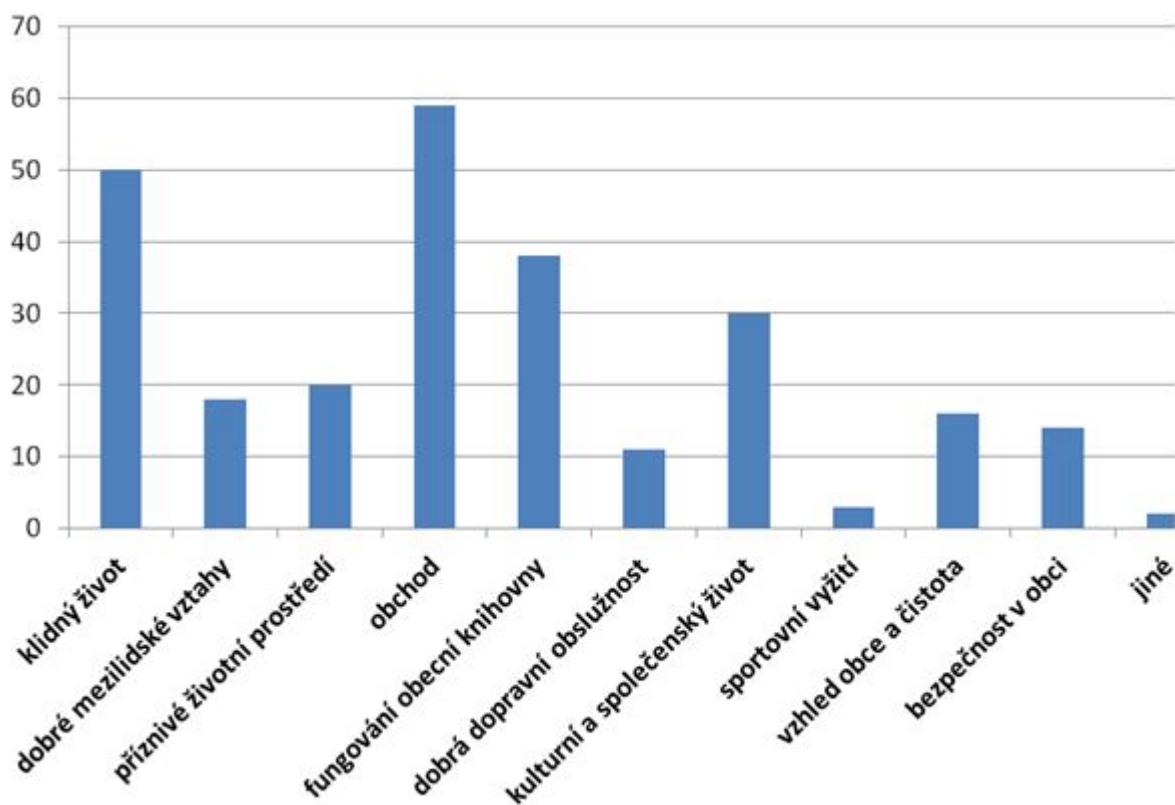
Každý z občanů mohl v dotazníku vyjádřit, co se mu na obci nejvíc líbí/nelíbí, hodnotit spokojenost s jednotlivými oblastmi života a také uvést své preference ohledně budoucího využití finančních prostředků obce. Výsledky dotazníkového šetření byly zpracovány graficky i slovně paní Kateřinou Novotnou a jsou uvedeny níže.

Grafické vyhodnocení dotazníkového šetření

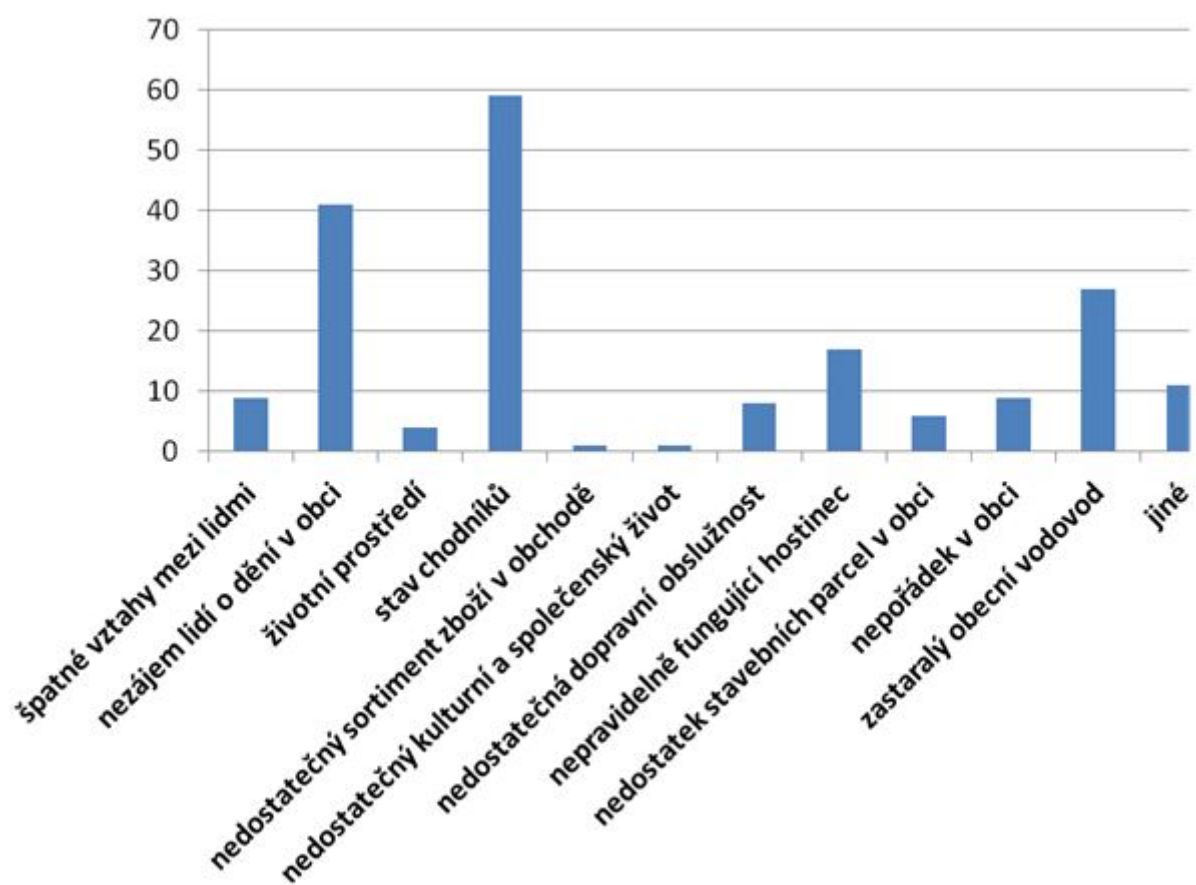
1. Jak se Vám v obci žije?



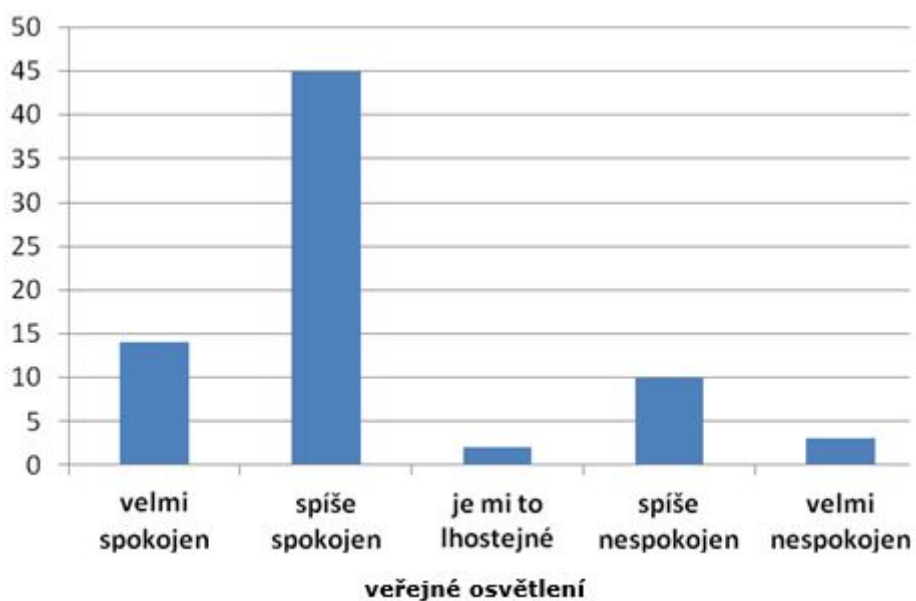
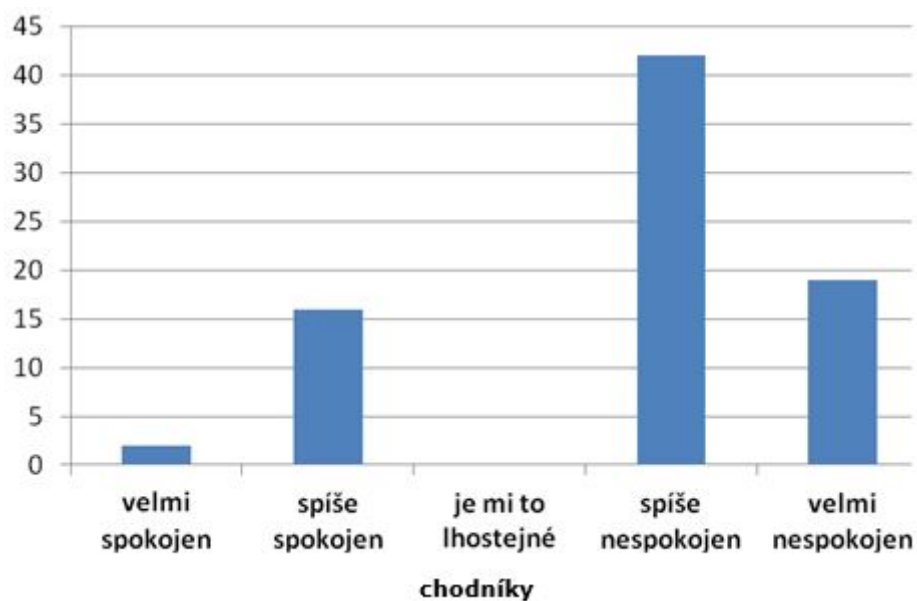
2. Co se Vám v naší obci nejvíc líbí?

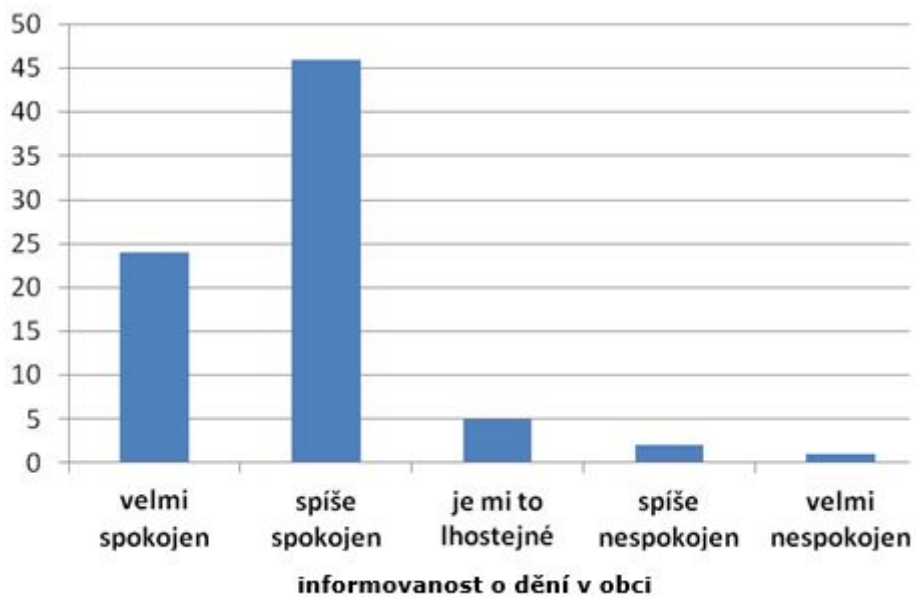
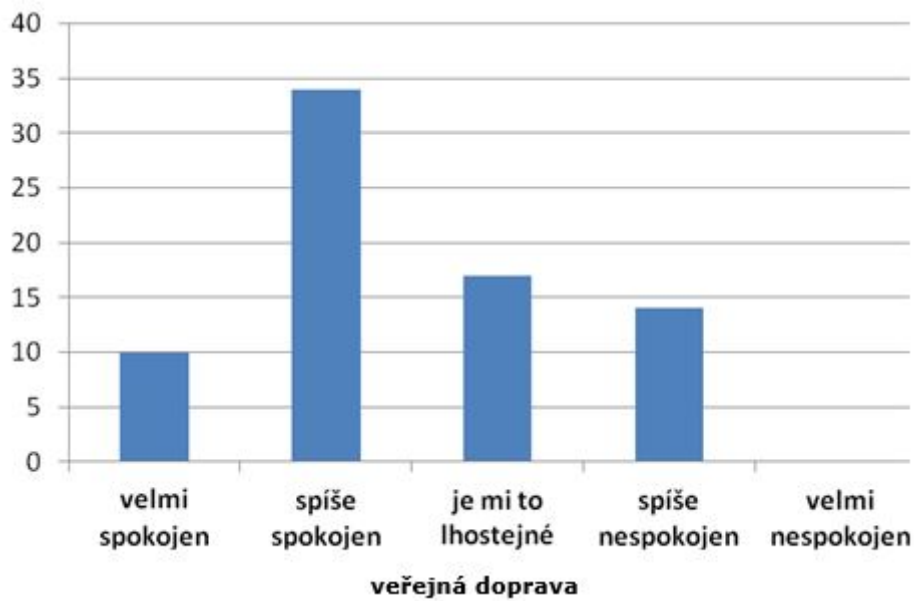


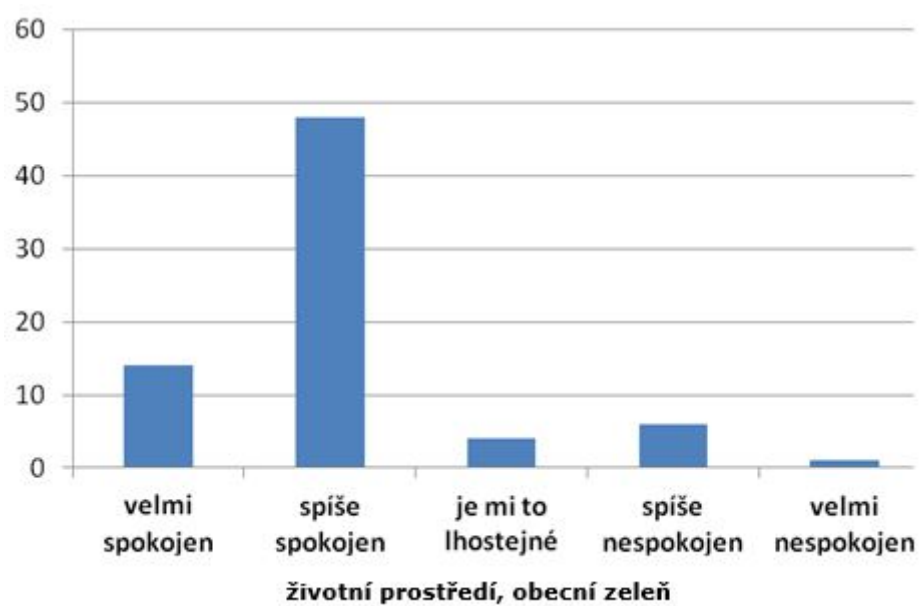
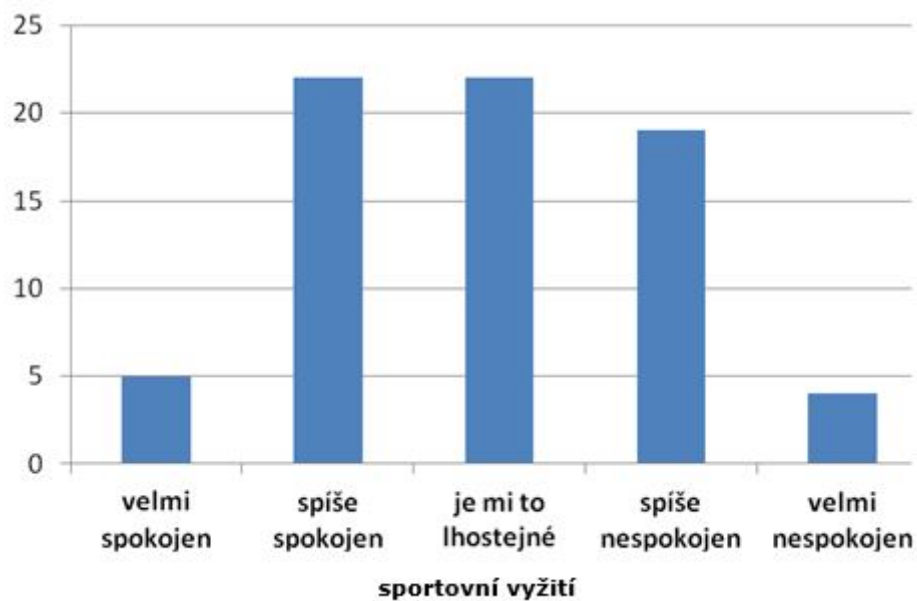
3. Co se Vám na naší obci **nelíbí**?

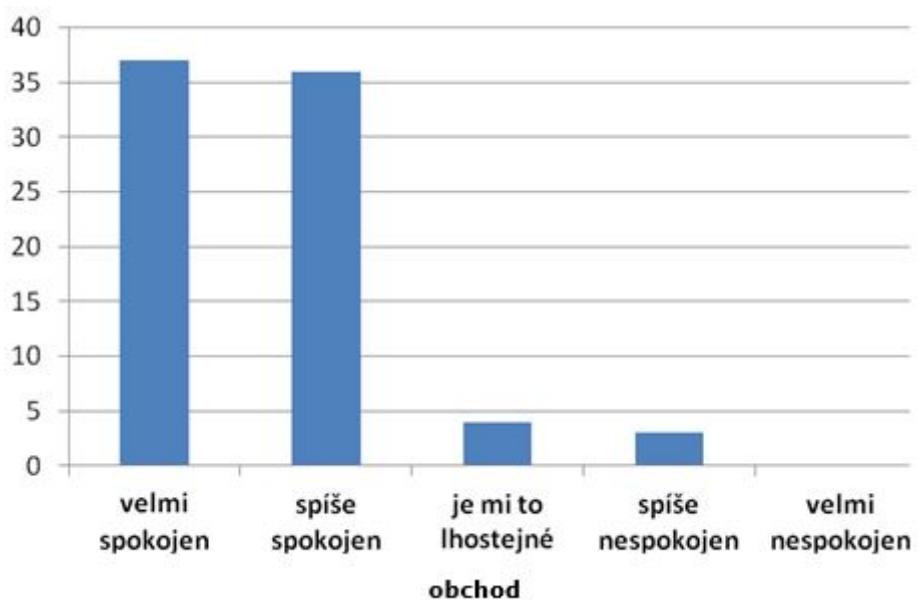
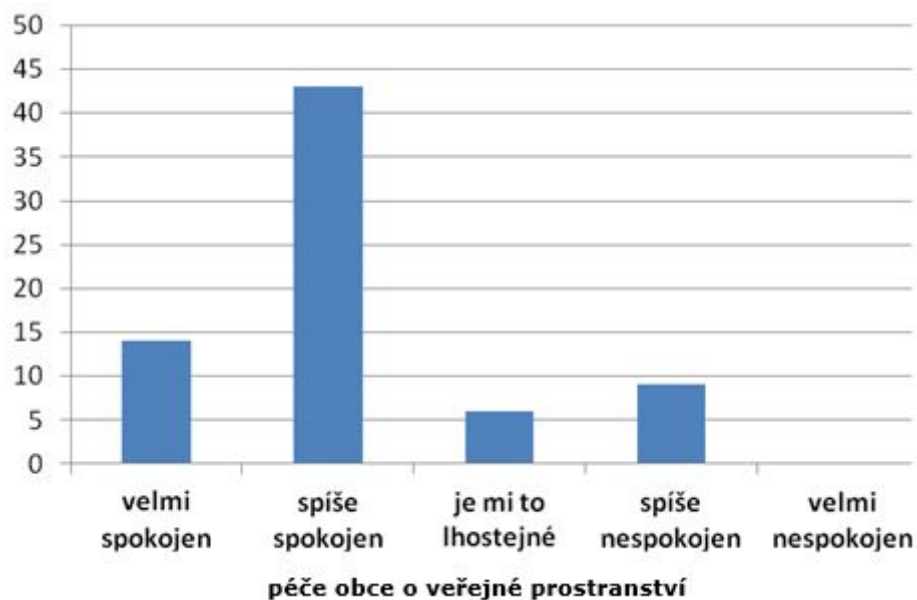


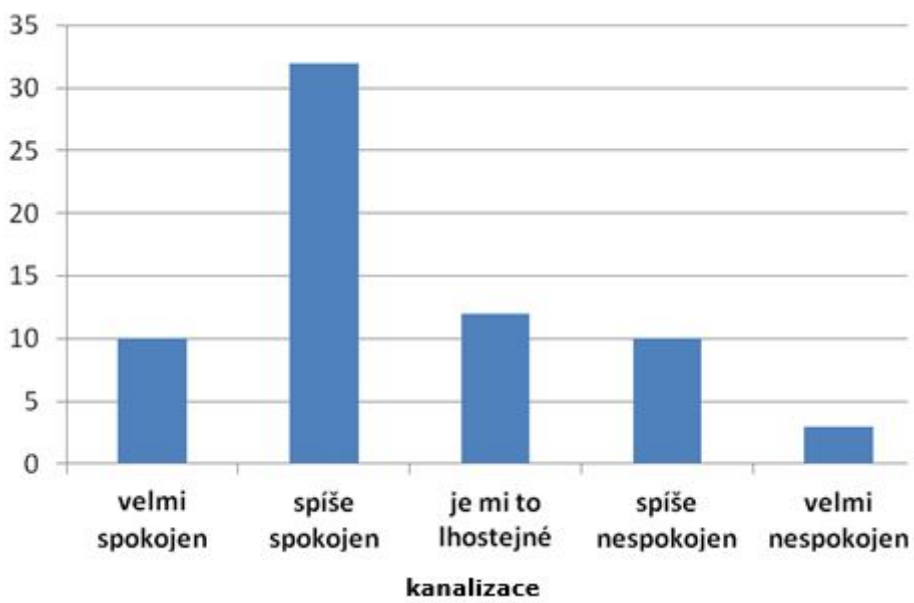
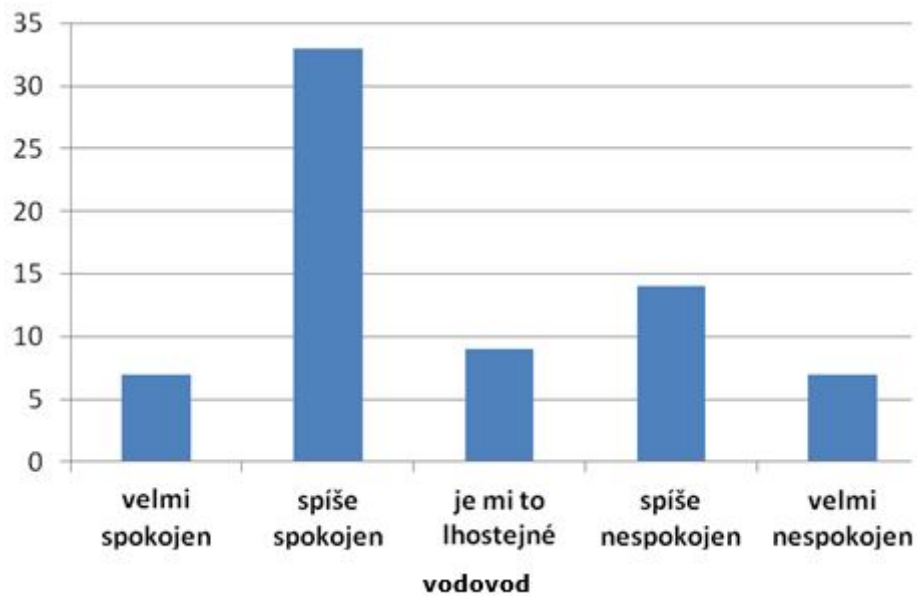
Hodnocení jednotlivých oblastí života v obci:

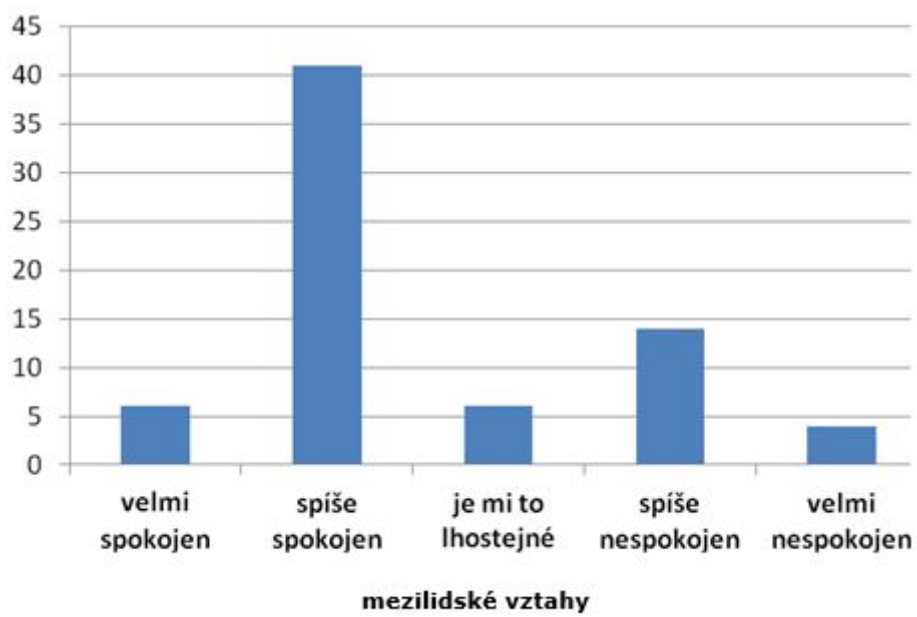
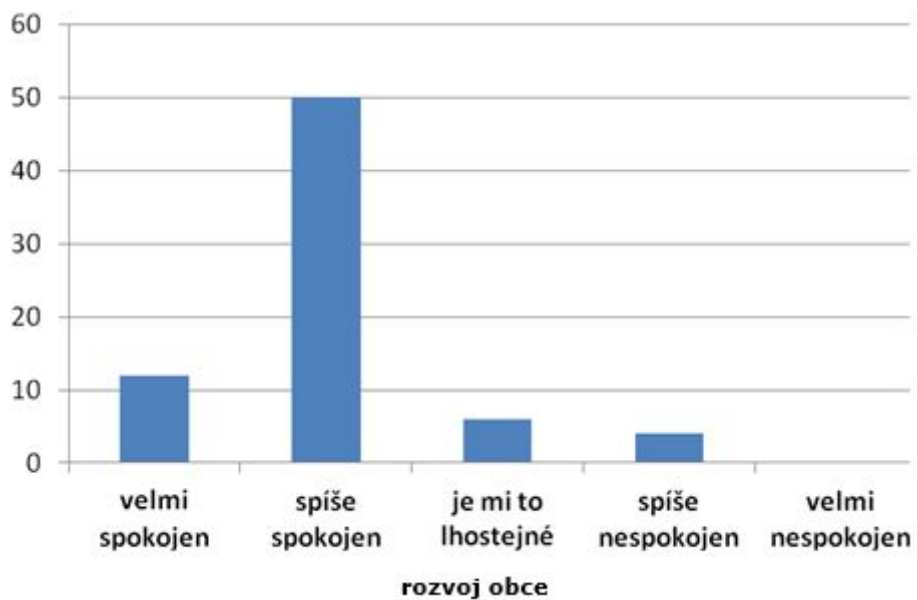


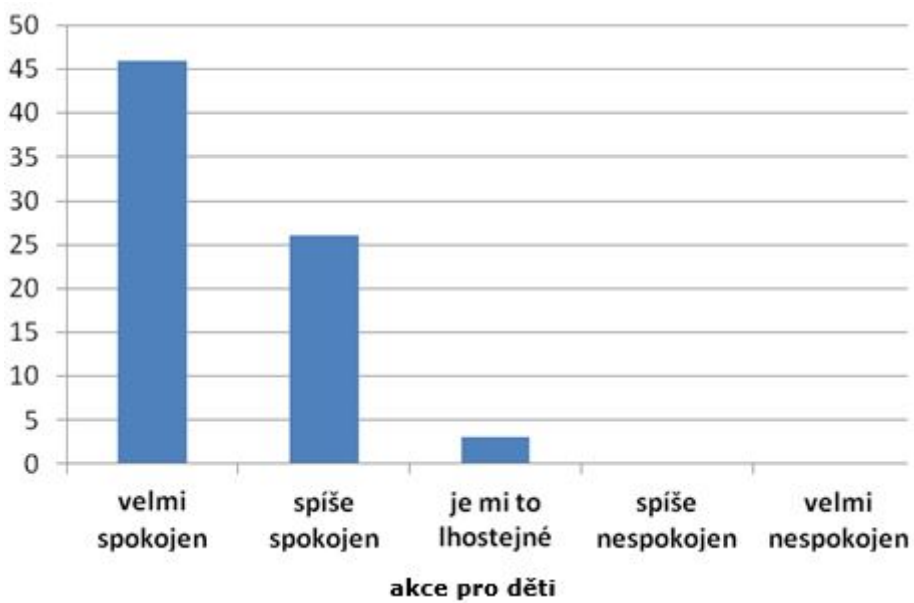
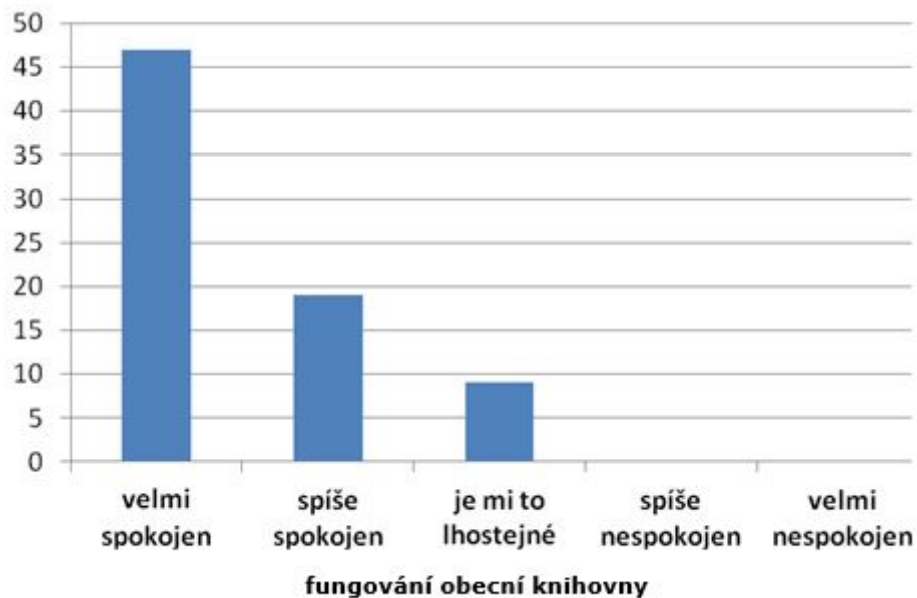


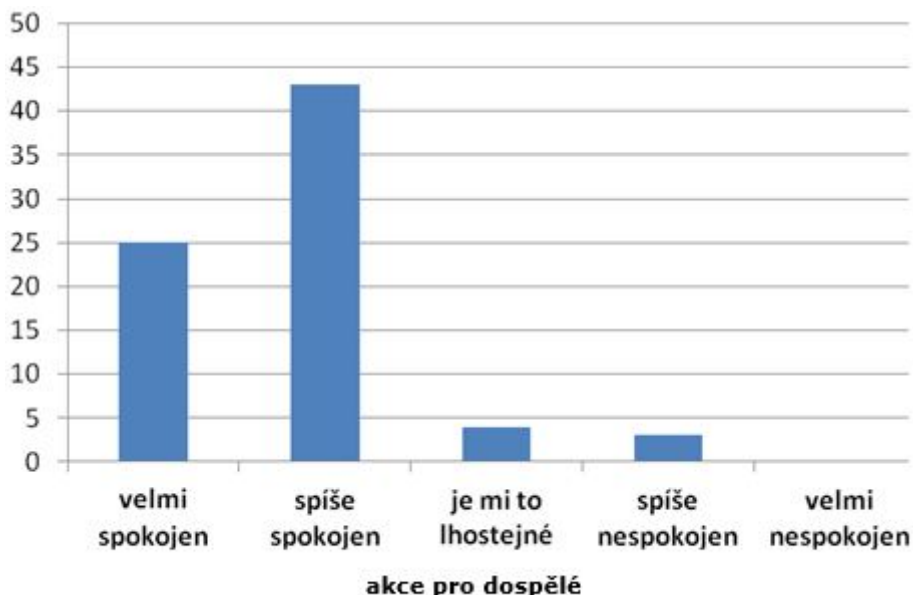




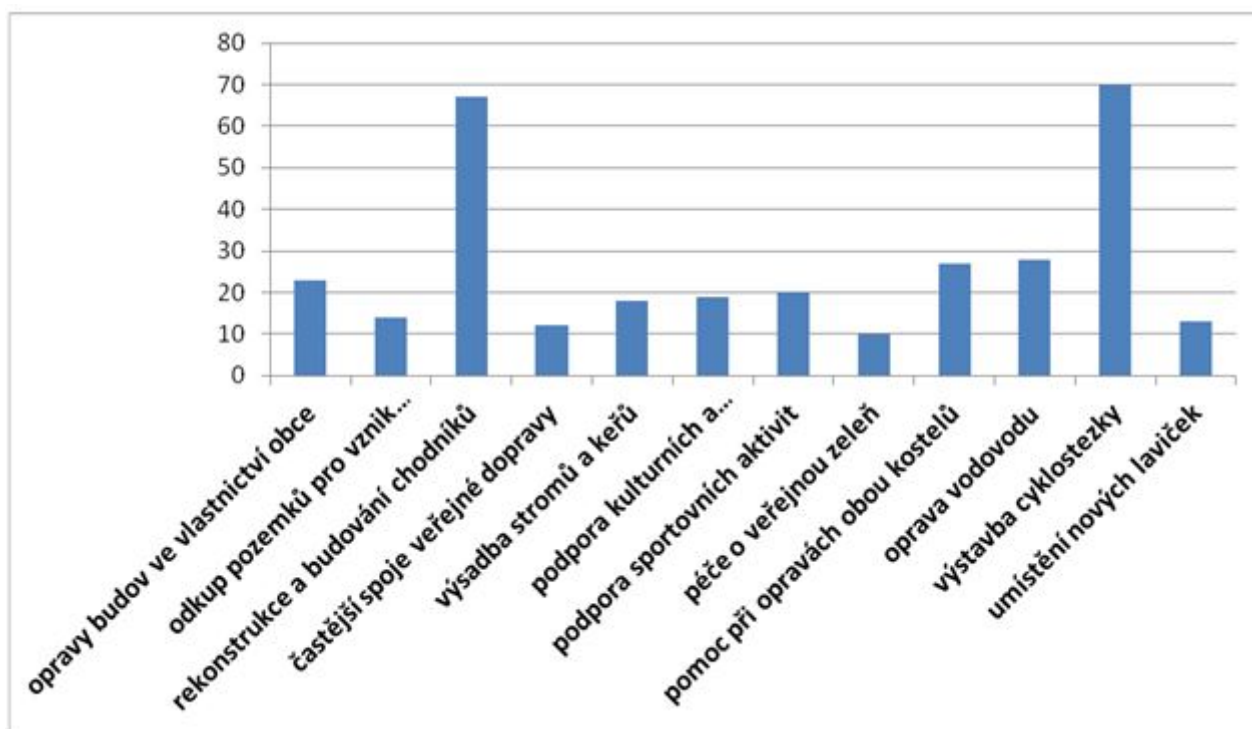








Jak by občané využili obecních finančních prostředků:



Vyhodnocení dotazníkového šetření

Z dotazníkového šetření vyplývá, že **většině obyvatel se v obci žije spíše dobře, tuto odpověď zvolilo 56%**. Nikdo z obyvatel, kteří vyplněný dotazník odevzdali, nehodnotil život v obci spíše špatně ani velmi špatně.

Oblasti života, se kterými jsou občané **nejvíce spokojení**, jsou následující:

- nejvyšší spokojenost občanů si stále drží fungování **obchodu v obci (75 %)**.
- velmi kladně hodnotí občané také **klidný život v obci (63 %)**.
- třetí příčku spokojenosti občanů získalo fungování **obecní knihovny (49 %)**. V této oblasti došlo k výraznému zlepšení. Knihovna funguje pravidelně, má široký sortiment knih i časopisů. Pořádají se

besedy a výstavy pro děti i dospělé.

- oproti předešlým rokům hodnotí občané kladněji i **kulturní a společenský život (38 %)**.

Oblasti, se kterými občané **nejsou spokojeni**, a kterým musí zastupitelstvo věnovat pozornost a usilovat o jejich zlepšení v rámci realizace různých projektů v příštích letech, jsou následující:

- **stav chodníků (75 %)**. V minulých letech došlo k částečnému zlepšení. Byly vybudovány chodníky v horní části obce, od křižovatky směrem k víceúčelovému hřišti. Bohužel v části od obchodu ke křižovatce chodník stále chybí. Zbývající chodníky jsou na mnoha místech v nevyhovujícím stavu. Zastupitelstvo plánuje postupné opravy stávajících chodníků a také vybudování chybějících chodníků.

- **51%** obyvatel hodnotí negativně **nezájem lidí o dění v obci**.

- **37%** obyvatel hodnotí negativně **zastaralý obecní vodovod**.

- oproti předešlým rokům se zlepšila situace s **fungováním hostince**, i když stále tuto oblast hodnotí **23%** obyvatel negativně a to především z důvodu nepravidelného fungování. Příčinou může být letitý problém s výběrem vhodného člověka, který by zodpovědně a s náležitou péčí vykonával práci hostinského.

Hodnocení obce v následujících oblastech

• chodníky

velmi spokojen	spíše spokojen	je mi to lhostejné	spíše nespokojen	velmi nespokojen
2,5 %	20,2 %	0 %	53,2 %	24,1 %

• veřejné osvětlení

velmi spokojen	spíše spokojen	je mi to lhostejné	spíše nespokojen	velmi nespokojen
17,7 %	57 %	2,5 %	12,7 %	3,8 %

• veřejná doprava

velmi spokojen	spíše spokojen	je mi to lhostejné	spíše nespokojen	velmi nespokojen
12,7 %	43 %	21,6 %	17,7 %	0 %

• informovanost o dění v obci

velmi spokojen	spíše spokojen	je mi to lhostejné	spíše nespokojen	velmi nespokojen
30,4 %	58,2 %	6,3 %	2,5 %	1,3 %

• sportovní vyžití

velmi spokojen	spíše spokojen	je mi to lhostejné	spíše nespokojen	velmi nespokojen
6,3 %	27,8 %	27,8 %	24,1 %	5,1 %

• životní prostředí, obecní zeleň

velmi spokojen	spíše spokojen	je mi to lhostejné	spíše nespokojen	velmi nespokojen
17,7 %	60,8 %	5,1 %	7,6 %	1,3 %

• péče obce o veřejné prostranství

velmi spokojen	spíše spokojen	je mi to lhostejné	spíše nespokojen	velmi nespokojen
17,7 %	54,4 %	7,6 %	11,4 %	0 %

• obchod

velmi spokojen	spíše spokojen	je mi to lhostejné	spíše nespokojen	velmi nespokojen
46,8 %	45,6 %	5,1 %	3,8 %	0 %

• vodovod

velmi spokojen	spíše spokojen	je mi to lhostejné	spíše nespokojen	velmi nespokojen
8,9 %	41,8 %	11,4 %	17,7 %	8,9 %

• kanalizace

velmi spokojen	spíše spokojen	je mi to lhostejné	spíše nespokojen	velmi nespokojen
12,7 %	40,5 %	15,2 %	12,7 %	3,8 %

• rozvoj obce

velmi spokojen	spíše spokojen	je mi to lhostejné	spíše nespokojen	velmi nespokojen
15,2 %	63,3 %	7,6 %	5,1 %	0 %

• mezilidské vztahy

velmi spokojen	spíše spokojen	je mi to lhostejné	spíše nespokojen	velmi nespokojen
7,6 %	51,9 %	7,6 %	17,7 %	5,1 %

• fungování obecní knihovny

velmi spokojen	spíše spokojen	je mi to lhostejné	spíše nespokojen	velmi nespokojen
59,5 %	24,1 %	11,4 %	0 %	0 %

• akce pro děti (besedy, divadla, výlety, ...)

velmi spokojen	spíše spokojen	je mi to lhostejné	spíše nespokojen	velmi nespokojen
58,2 %	32,9 %	3,8 %	0 %	0 %

• akce pro dospělé (zájezdy, společenské události, ...)

velmi spokojen	spíše spokojen	je mi to lhostejné	spíše nespokojen	velmi nespokojen
31,6 %	54,4 %	5,1 %	3,8 %	0 %

Návrhy občanů na využití finančních prostředků obce

Občané měli v dotazníkovém šetření také možnost **vybrat 5 oblastí** a projektů, do kterých by přednostně **investovali finanční prostředky obce**.

Nejvíce procent získala **výstavba cyklostezky (88,6%)** spojující naši obec Bučinu se sousední obcí Cerekvice nad Loučnou a to především z důvodu docházení dětí do základní školy a občanů do zaměstnání do firem Karex a Nopek či na linky veřejné autobusové dopravy a vlakové spojení do Vysokého Mýta a Litomyše.

Druhé místo s **84,8% obsadila potřeba rekonstruovat a budovat chodníky**.

35,4% obyvatel by rádo investovalo finanční prostředky do **opravy vodovodu**.

34,2% by zainvestovalo do **oprav obou kostelů, hřbitovů a hřbitovních zdí**.

29,1% obyvatel, kteří by investovali do **oprav budov ve vlastnictví obce**.

SWOT analýza

Silné stránky

- **Dosažitelnost a dostupnost zaměstnání, lékařské péče, kulturních zařízení, předškolního, základního a středního vzdělání v okolních městech Vysoké Mýto a Litomyšl**
- **Rostoucí počet obyvatel**
- **Nízká míra nezaměstnanosti**
- **Dobré mezilidské vztahy**
- **Funkční systém pro nakládání s odpady**
- **Zázemí pro kulturní a společenské akce**
- **Dobrá bezpečnost v obci**
- **Dobře fungující obchod se smíšeným zbožím**
- **Příznivé přírodní podmínky, dobré životní prostředí, absence průmyslových objektů poškozujících životní prostředí**
- **Snižující se věkový průměr obyvatelstva**
- **Vlastní zdroj pitné vody v katastru obce**
- **Přebytkový rozpočet obce umožňující financování nových investičních akcí v příštích letech**
- **Dobře fungující společenství občanů hlásících se ke katolické a evangelické víře**
73 občanů hlásících se ke katolické či evangelické víře podle posledního sčítání v roce 2011 představuje 35,1% obyvatel obce. Toto číslo výrazně převyšuje celorepublikový průměr.

Slabé stránky

- **Nezájem obyvatel o veřejné dění (nízká míra angažovanosti obyvatel na dění v obci)**
- **Nedostatečná spolupráce s podnikateli v obci**
- **Zastaralý vodovodní řad**
- **Nárůst dopravy (osobní, nákladní i zemědělská techniky) centrem obce a s tím související hlukové a prachové zatížení obce a snížení bezpečnosti pohybu chodců a cyklistů**
- **Špatný stav chodníků v obci a v některých částech obce jejich úplná absence**
- **Špatný technický stav budov v majetku obce**
- **Chybějící pozemky ve vlastnictví obce pro další výstavbu rodinných domů**
- **Absence sociálních a zdravotních služeb v obci**
- **Malá možnost nájemního bydlení a absence sociálního bydlení**
- **Nedostatečně fungující hostinec**
Hostinec je otevřen nepravidelně podle možnosti členů SDH. Hlavně v letních měsících proto nejsou poskytovány očekávané služby jak obyvatelům obce, tak projíždějícím turistům směřujícím do Nových Hradů a Toulouvcových Maštálí.
- **Absence cyklostezky spojující obec se sousední obcí Cerekvice nad Loučnou**
Nebezpečný pohyb chodců po frekventované silnici III/35834.
- **Nedostatek parkovacích míst na veřejných prostranstvích obce**
Bezohledné parkování některých obyvatel na silnici III/35834 a na přilehlých chodnících.

Příležitosti

- **Možnost získání dotačních titulů ke zhodnocování majetku obce a dobudování infrastruktury obce**
- **Po vybudování dálnice snížení intenzity dopravy na okresních silnicích vedoucích do Vysokého Mýta a Litomyšle**
- **Spolupráce se sousedními obcemi**
- **Blízkost turisticky atraktivních oblastí, značené turistické a cykloturistické trasy - Toulouvcovy Maštale, Nové Hradky, Litomyšl (zámek v Litomyšli - památka UNESCO)**

- **Lepší motivace obyvatel k větší angažovanosti při rozvoji obce, práci pro obec a organizaci různých akcí**
- **Podpora spolkového a kulturního života v obci**

Hrozby

- **Úbytek vody v krajině i úbytek podzemních vod vlivem sucha**
- **Stárnutí populace, zvyšování podílu ekonomicky neaktivních obyvatel, stěhování mladých lidí z obce do okolních měst**
- **Administrativní náročnost a složitost pravidel pro čerpání dotací, zejména prostředků poskytovaných EU**
- **Zhoršení životního prostředí po vybudování dálnice v blízkosti obce**
- **Nedostatečné autobusové spojení s okolními městy a jeho úplná absence o víkendech**

B. NÁVRHOVÁ ČÁST

B.1 Strategická vize

Vize je představa o budoucím stavu obce, kterého bychom společně s občany chtěli dosáhnout. Vychází přitom ze současného stavu popsaného v analytické části dokumentu. Vizi chceme postupně naplňovat pomocí opatření a aktivit stanovených v dalších kapitolách tak, abychom uchovali to, co vybudovali naši předkové, modernizovali budovy ve vlastnictví obce, stavěli novou infrastrukturu, která přispěje k lepšímu životu občanů, udržovali zdravou a pěknou přírodu v obci a jejím okolí, podporovali aktivitu občanů a jejich zájem o dění v obci a kultivovali mezilidské vztahy a soužití lidí v obci.

B.2 Cíle, opatření a aktivity



Vysoká důležitost



Střední důležitost



Nízká důležitost

Cíl: „Rekonstrukce a modernizace budov v majetku obce“

Rekonstrukce a modernizace budov v majetku obce (budova obecního úřadu, hasičské zbrojnice, hostince, prodejny, staré školy, hřbitovních zdí okolo obou kostelů v obci)

Opatření: „Rekonstrukce budovy OÚ a přilehlého okolí“ Rekonstrukce dvou spodních místností na krizové bydlení. Rekonstrukce celého horního patra budovy včetně střechy. Provedení fasády přilehlé zdi spojující budovu OÚ s obecní stodolou. Rekonstrukce plotu okolo předzahrádky budovy OÚ.	Od - do	Odpovědnost	Náklady (tis. Kč)	Zdroj financování
— „Rekonstrukce dvou spodních místností na krizové bydlení“	2021 - 2022	zastupitelstvo obce	1500	Vlastní + externí
— „Rekonstrukce podkroví budovy včetně střechy“	2025 - 2027	zastupitelstvo obce	5000	Vlastní + externí
— „Fasáda zdi spojující budovu OÚ a obecní stodolu“	2020 -	zastupitelstvo obce	100	Vlastní
✓ „Rekonstrukce plotu předzahrádky budovy OÚ“	2020 -	zastupitelstvo obce	100	Vlastní
Opatření: „Rekonstrukce budovy hasičské zbrojnice“ Oprava vstupních vrat, střechy, oken. Dovybavení mobiliářem pro hasičskou techniku.	Od - do	Odpovědnost	Náklady (tis. Kč)	Zdroj financování
— „Oprava vstupních vrat, střechy, výměna oken, sanace vlhkých zdí“	2023 -	zastupitelstvo obce	1300	Vlastní + externí
— „Dovybavení budovy hasičské zbrojnice mobiliářem k ukládání hasičského vybavení“	2024 -	zastupitelstvo obce	100	Vlastní
Opatření: „Pravidelná údržba a opravy budovy prodejny“ Oprava vstupního schodiště, výměna vstupních dveří, rekonstrukce sociálního zázemí pro prodavačky, oprava rampy a zadních dveří do skladu.	Od - do	Odpovědnost	Náklady (tis. Kč)	Zdroj financování
— „Oprava vstupního schodiště, výměna vstupních dveří“	2020 -	zastupitelstvo obce	150	Vlastní
— „Rekonstrukce sociálního zázemí pro personál prodejny, oprava rampy a zadních dveří do skladu“	2022 -	zastupitelstvo obce	350	Vlastní
Opatření: „Rekonstrukce budovy staré školy“ Rekonstrukce obou obecních bytů. Oprava oplocení zahrady okolo budovy.	Od - do	Odpovědnost	Náklady (tis. Kč)	Zdroj financování

— „Rekonstrukce obou obecních bytů“	2028 - 2029	zastupitelstvo obce	4000	Externí
— „Oprava oplocení zahrady okolo budovy staré školy“	2020 -	zastupitelstvo obce	100	Vlastní
Opatření: „Rekonstrukce budovy hostince“				
Opravy a modernizace kulturního sálu v prvním patře a hostince s kuchyní v přízemí budovy hostince				
	Od - do	Odpovědnost	Náklady (tis. Kč)	Zdroj financování
⬆️ „Výměna oken v celé budově hostince“	2019 -	zastupitelstvo obce	300	Vlastní + externí

Cíl: „Rekonstrukce obecní infrastruktury, výstavba nové infrastruktury“

Rekonstrukce chodníků, nové osvětlení, zpevnění ploch pro kontejnery na odpad, parkovací stání. Stavba nové cyklostezky se smíšeným provozem do sousední obce Cerekvíce nad Loučnou

Opatření: „Rekonstrukce stávajících chodníků“				
Rekonstrukce stávajících chodníků od evangelického hřbitova k zemědělskému družstvu v celkové délce 190 m. Rekonstrukce stávajících chodníků od budovy staré školy k číslu popisnému 54 v celkové délce 340 m.				
	Od - do	Odpovědnost	Náklady (tis. Kč)	Zdroj financování
— „Rekonstrukce chodníku od evangelického hřbitova k zemědělskému družstvu“	2025 - 2026	zastupitelstvo obce	1800	Externí
— „Rekonstrukce chodníku od budovy staré školy k číslu popisnému 54“	2027 - 2028	zastupitelstvo obce	3200	Externí
Opatření: „Výstavba nových chodníků“				
Výstavba nového chodníku od obchodu ke křižovatce u evangelického hřbitova.				
	Od - do	Odpovědnost	Náklady (tis. Kč)	Zdroj financování
⬆️ „Výstavba nového chodníku od obchodu ke křižovatce u evangelického hřbitova“	2023 - 2024	zastupitelstvo obce	1200	Externí
Opatření: „Rekonstrukce veřejného osvětlení“				
Výměna veřejného osvětlení na rekonstruovaných chodnících a instalace nového osvětlení na nově vybudovaném chodníku od prodejny ke křižovatce u evangelického hřbitova.				
	Od - do	Odpovědnost	Náklady (tis. Kč)	Zdroj financování
— „Výměna veřejného osvětlení na rekonstruovaných chodnících a instalace nového osvětlení na nově vybudovaném chodníku od prodejny ke křižovatce u evangelického hřbitova“	2023 - 2028	zastupitelstvo obce	2500	Externí
Opatření: „Rekonstrukce pozemní komunikace na horním konci obce“				
Rekonstrukce pozemní komunikace na horním konci obce mezi čísly popisnými 73 a 91 v celkové délce 90 m.				
	Od - do	Odpovědnost	Náklady (tis. Kč)	Zdroj financování
— „Rekonstrukce asfaltové pozemní komunikace mezi čísly popisnými 73 a 91 v délce 90 m“	2021 - 2021	zastupitelstvo obce	1500	Externí
Opatření: „Výstavby cyklostezky se smíšeným provozem“				
Výstavby cyklostezky se smíšeným provozem mezi Bučinou a Cerekvicí nad Loučnou				
	Od - do	Odpovědnost	Náklady (tis. Kč)	Zdroj financování
⬆️ „Výstavba cyklostezky se smíšeným provozem ke škole do Cerekvíce nad Loučnou“	2019 - 2021	zastupitelstvo obce a zastupitelstvo obce Cerekvíce nad Loučnou	6000	Vlastní + externí
Opatření: „Rekonstrukce požární nádrže a výkup pozemků pod příjezdovou cestou k ní“				
Rekonstrukce požární nádrže a výkup pozemků pod příjezdovou cestou k ní. Vybudování zpevněné plochy u nádrže pro hasičský vůz				
	Od - do	Odpovědnost	Náklady (tis. Kč)	Zdroj financování
— „Rekonstrukce požární nádrže a výkup pozemků pod příjezdovou cestou k ní. Vybudování zpevněné plochy u nádrže pro hasičský vůz“	2020 - 2027	zastupitelstvo obce	3000	Vlastní + externí

Cíl: „Podpora činnosti občasných spolků, církví a občasných aktivit“

Podpora činnosti dobrovolných hasičů, svazu žen, FS ČCE, aktivit organizovaných skupinami občasnů či jednotlivci

Opatření: „Modernizace zázemí kulturního sálu a kuchyně“ Nákup nových vitrín k ukládání skla a talířů, nápojového skla, kuchyňské linky.	Od - do	Odpovědnost	Náklady (tis. Kč)	Zdroj financování
✔ „Modernizace zázemí kulturního sálu a kuchyně hostince - nákup vitrín pro ukládání nápojového skla a nádobí, dovybavení nápojovým sklem, výměna kuchyňské linky a prostor pro mytí nádobí v hostinci“	2020 -	zastupitelstvo obce	450	Vlastní
Opatření: „Podpora činnosti hasičů, svazu žen, FS ČCE a skupin občasnů“ Podpora činnosti hasičů, svazu žen, FS ČCE a skupin občasnů při organizování kulturních akcí v obci, zájezdů, výletů, pořádání plesů, divadelních představení. Podpora při činnosti s mládeží a konání sportovních akcí.	Od - do	Odpovědnost	Náklady (tis. Kč)	Zdroj financování
⬆ „Podpora činnosti hasičů, svazu žen, FS ČCE a skupin občasnů při organizování kulturních akcí v obci, zájezdů, výletů, pořádání plesů, divadelních představení. Podpora při činnosti s mládeží a konání sportovních akcí.“	2019 - 2029	zastupitelstvo obce	500	Vlastní
Opatření: „Realizace fitness zóny“ Vybudování fitness zóny s posilovacími stroji	Od - do	Odpovědnost	Náklady (tis. Kč)	Zdroj financování
✔ „Vybudování fitness zóny s posilovacími stroji pro dospělé“	2028 - 2029	zastupitelstvo obce	500	Vlastní

Cíl: „Pomoc při rekonstrukci církevních staveb, hřbitovů a budovy fary“

Pomoc při opravách budov evangelického a katolického kostela, hřbitovních zdí, budovy fary

Opatření: „Oprava ohradní zdi katolického hřbitova“ Oprava ohradní zdi katolického hřbitova (po plánovaném převodu hřbitovní zdi a budovy kostela Sv. Jakuba do majetku obce)	Od - do	Odpovědnost	Náklady (tis. Kč)	Zdroj financování
— „Oprava ohradní zdi katolického hřbitova (po plánovaném převodu hřbitovní zdi a kostela Sv. Jakuba do majetku obce)“	2021 - 2024	zastupitelstvo obce	1000	Vlastní + externí
Opatření: „Oprava části poničené římsy budovy evangelické fary“ Pomoc při financování a opravách římsy budovy evangelické fary	Od - do	Odpovědnost	Náklady (tis. Kč)	Zdroj financování
— „Pomoc při financování a opravách římsy evangelické fary při hlavní silnici procházející obcí“	2021 -	zastupitelstvo obce a FS ČCE	200	Externí
Opatření: „Oprava hřbitovní zdi a interiéru evangelického kostela“ Pomoc při financování a opravách hřbitovní zdi a interiéru evangelického kostela	Od - do	Odpovědnost	Náklady (tis. Kč)	Zdroj financování
— „Pomoc při financování a opravách hřbitovní zdi a interiéru evangelického kostela (oprava stolu Páně, fumigace lavic)“	2022 -	zastupitelstvo obce a FS ČCE	400	Externí

Cíl: „Opravy vodojemu a rekonstrukce vodovodního řadu“

Opravy vodojemu, projekt a rekonstrukce vodovodního řadu v celé obci

Opatření: „Rekonstrukce vodovodního řadu“ Přípravné práce, projekt a rekonstrukce vodovodního řadu	Od - do	Odpovědnost	Náklady (tis. Kč)	Zdroj financování
⬆ „Přípravné práce, projekt a rekonstrukce vodovodního řadu v celé obci“	2019 - 2029	zastupitelstvo obce	91000	Externí
Opatření: „Opravy a údržba vodojemu“ Výměna vstupních dveří do vodojemu, instalace el. čerpadla	Od - do	Odpovědnost	Náklady (tis. Kč)	Zdroj financování

↑ „Výměna vstupních dveří do vodojemu, instalace el. čerpadla”	2019 - 2025	zastupitelstvo obce	200	Vlastní
--	-------------	---------------------	-----	---------

Cíl: „Údržba a obnova zeleně v obci a okolí. Minimalizace záboru zemědělské půdy”

Údržba a obnova zeleně v obci, sekání trávy na hřbitovech a veřejných prostranstvích, sběr listí, sázení zeleně v okolí obce

Opatření: „Údržba a obnova zeleně v obci a okolí”

Údržba a obnova zeleně v obci, sekání trávy na hřbitovech a veřejných prostranstvích, sběr listí, sázení zeleně v okolí obce.

	Od - do	Odpovědnost	Náklady (tis. Kč)	Zdroj financování
— „Údržba a obnova zeleně v obci, sekání trávy na hřbitovech a veřejných prostranstvích, sběr listí, sázení zeleně v okolí obce”	2019 - 2029	zastupitelstvo obce	500	Vlastní

Zásobník aktivit

✓ „Výstavba zázemí u sportovního areálu”	2023 - 2029	zastupitelstvo obce	3	Vlastní + externí
✓ „Výtah v budově hostince k obecnímu sálu v prvním patře”	2023 - 2024	zastupitelstvo obce	1	Vlastní + externí
— „Zachytávání přepadové vody z vodojemu”	2022 -	zastupitelstvo obce	2	Vlastní + externí
— „Převod kostela Sv. Jakuba a hřbitovní zdi okolo katolického kostela do majetku obce”	2020 - 2021	zastupitelstvo obce a Římskokatolická farnost Litomyšl	10	Vlastní

B.3 Podpora realizace programu

Za postupnou realizaci Programu rozvoje obce bude zodpovědné zastupitelstvo obce v čele s jejím starostou. Zastupitelstvo předpokládá spolupráci i ze strany obecních spolků a občanů.

Při získávání finančních zdrojů bude zastupitelstvo spolupracovat s MAS Litomyšlsko, KÚ Pardubického kraje a bude se snažit o získání vhodných dotačních titulů i z prostředků státního rozpočtu či EU.

Aktuální Program rozvoje obce bude zveřejněn na webu OBCEPRO, na obecních webových stránkách a bude přístupný v tištěné podobě v kanceláři obecního úřadu.

Plnění Programu rozvoje obce bude vyhodnocováno a jeho aktualizace budou prováděny zastupitelstvem jednou za rok či častěji dle potřeby.

Aktualizace č. 1. Programu rozvoje obce Bučina byla schválena dne 16.12.2021 na jednání zastupitelstva pod číslem usnesení 08/2020_9